

ХОЗЯЙСТВЕННАЯ ДЕЯТЕЛЬНОСТЬ г.п. ХОТИМСК И ХОТИМСКОГО РАЙОНА:

Основной отраслью народно-хозяйственного комплекса района является сельское хозяйство. Хотимский район относится к числу сельскохозяйственных, специализация – мясомолочное животноводство, производство зерна, кормов и льноводство.

Промышленность представлена ОАО «Хотимский льнозавод»,




а также в силу особенностей статистического учёта к промышленности относят и УКП «Жилкомхоз».

ТРАНСПОРТНЫЕ КОММУНИКАЦИИ г.п. ХОТИМСК И ХОТИМСКОГО РАЙОНА:

Хотимск находится в 37 км от железнодорожной станции Коммунары на линии Кричев-Унеча. Автодорогами связан с Костюковичами, Климовичами, Суражём. Транспортное обслуживание населения района осуществляет участок «Хотимск» Костюковичского филиала Автопарк № 8 открытого акционерного общества «Могилёвоблавтотранс».

ТУРИСТИЧЕСКИЙ ПОТЕНЦИАЛ г. п. ХОТИМСК И ХОТИМСКОГО РАЙОНА:

Памятники Хотимского района в основном представлены археологическими (курганы, селища) и памятниками, связанными с событиями Великой Отечественной войны. Из архитектурного наследия сохранилась Свято-Троицкая церковь 2-ой половины 19 в. в Хотимске.

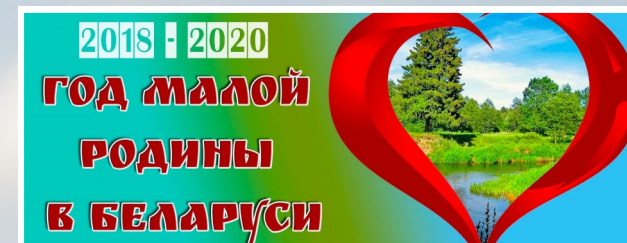


ГУК «Библоте́чная се́ть Хо́тимского райо́на»
Центра́льная библиоте́ка,
Отдел библиоте́чного ма́ркетинга

213677, Могилёвская обл., г.п. Хотимск, пл. Ленина, 5

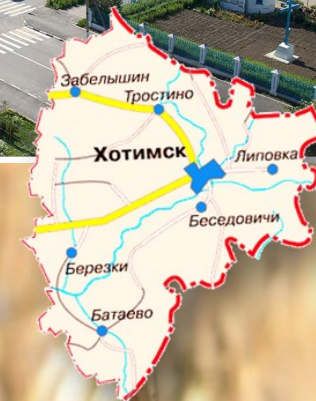
Электронная почта: hotimskbib@yandex.ru

Сайт: <http://hotlib.mogilev.by>



ХОТИМСК

*Милая малая Родина,
точка на карте земли...*



Есть на просторах Республики Беларусь городская посёлок Хотимск, о котором известно ещё с XV века. Населённый пункт включён в туристические маршруты и привлекает внимание любителей отдыха. Но это сегодня, а когда-то давно на территории Хотимска располагалась деревенька, образованная ремесленниками. В населённом пункте постоянно проходили ярмарки, куда съезжались знатные купцы со всей округи. Со временем деревушка разрослась, ведь на противоположном берегу род Радзивиллов образовал местечко, объединив и соседние поселения. С тех пор началось стремительное развитие населённого пункта.

История развития г.п. Хотимск:

Территория, на которой расположен посёлок, была заселена в глубокой древности. Учёные нашли здесь стоянки первобытного человека, примитивные кремневые орудия со следами обработки, которыми пользовались наши предки много тысяч лет тому назад – в период каменного века.

Городской посёлок Хотимск – административный и культурный центр Хотимского района – ведёт свою историю с первой трети 15 века. Здесь, под особым покровительством князей Радзивиллов, активно развивались ремесло и торговля. Кроме того, на протяжении многих лет Хотимск являлся значимым ярмарочным центром.



Природные и климатические условия Хотимского района:

Район находится на Оршано-Могилёвской и Чечерской равнинах. Наивысшая точка - 195 м - возле д. Буда. По территории протекают реки Беседь, Еленка, Ольшовка, Жадунь. Есть 9 озер общей площадью зеркала 142 га. Лесистость – 35,3%.

Животный мир Хотимского района достаточно разнообразный, типичный для подзоны смешанных лесов. Основные виды диких животных по району: лось, кабан, косуля, выдра, бобр, хорь тёмный, волк, норка, куница, лисица красная.

В районе обитают виды животных, занесённые в Красную Книгу Республики Беларусь. Поселения чёрного аиста – Государственного лесного фонда, Хотимское лесничество – урочище «Гатное», Государственного лесного фонда – урочище «Девье», Хотимское лесничество – урочище «Щир», Батаевское лесничество, поселения барсука – в Батаевском и Хотимском лесничествах.

В Хотимском районе нет охраняемых территорий общенационального уровня, но имеются заказники и памятники природы районного масштаба. В настоящее время выделено 5 заказников и 10 памятников природы:

ЗАКАЗНИКИ:

1. Биологический заказник – Хотимское лесничество Государственного лесного фонда площадью 830 га.
2. Гидрологический заказник «Лобня» площадью 200 га.
3. Водно-режимный заказник «Расчистка» площадью 55 га.
4. Заказник местного назначения «Ерошовщина», Государственного лесного фонда, Малышковичское лесничество площадью 1560 га.
5. Заказник флоры и фауны в Батаевском лесном охотничьем хозяйстве площадью 6 тыс. га.

ПАМЯТНИКИ ПРИРОДЫ МЕСТНОГО ЗНАЧЕНИЯ:

1. **ИВАНОВСКАЯ РОЩА** площадью 25 га.
2. **БЕРЕЗОВАЯ РОЩА в д. БОХАНЫ** площадью 7,5 га.
3. **ЭТАЛОННОЕ ХОЗЯЙСТВО, НАСАЖДЕНИЕ СОСНЫ**, Государственного лесного фонда, Хотимское лесничество площадью 15 га., высота - 32 м.
4. **ЕНОПОЛЬСКИЙ ПАРК** площадью 15 га, СПК «Колхоз «Октябрь - Берёзки».
5. **Одна отдельно стоящая лиственница** – возраст около 300 лет и отдельно стоящий дуб такого же возраста – Великолиповский сельсовет д. Ольшов.
6. **Два отдельно стоящих дуба** – урочище «Козловщина» СПК «Батаево», один из которых имеет возраст около 250 лет, диаметр 1,42 метра, высоту – 30 метров, второй – 270 лет, диаметр 1,7 метра, высоту – 33 метра.
7. **«Святая Криница»** СПК «Колхоз «Октябрь-Берёзки», Батаевское лесничество.
8. **Один отдельно стоящий дуб**, Государственного лесного фонда, Хотимское лесничество, около д. Горня.
9. **Святое озеро** Государственного лесного фонда площадью 10 га.
10. **Урочище «Зайцев угол»** площадью 32 га.



ГЕРБ: в красном поле варяжского щита серебряный меч рукоятью вверх, слева и справа от него серебряные клямры.



ФЛАГ: прямоугольное полотнище красного цвета с соотношением сторон 1:2, в центре лицевой стороны которого – меч белого цвета рукоятью вверх, слева и справа от него клямры белого цвета.